









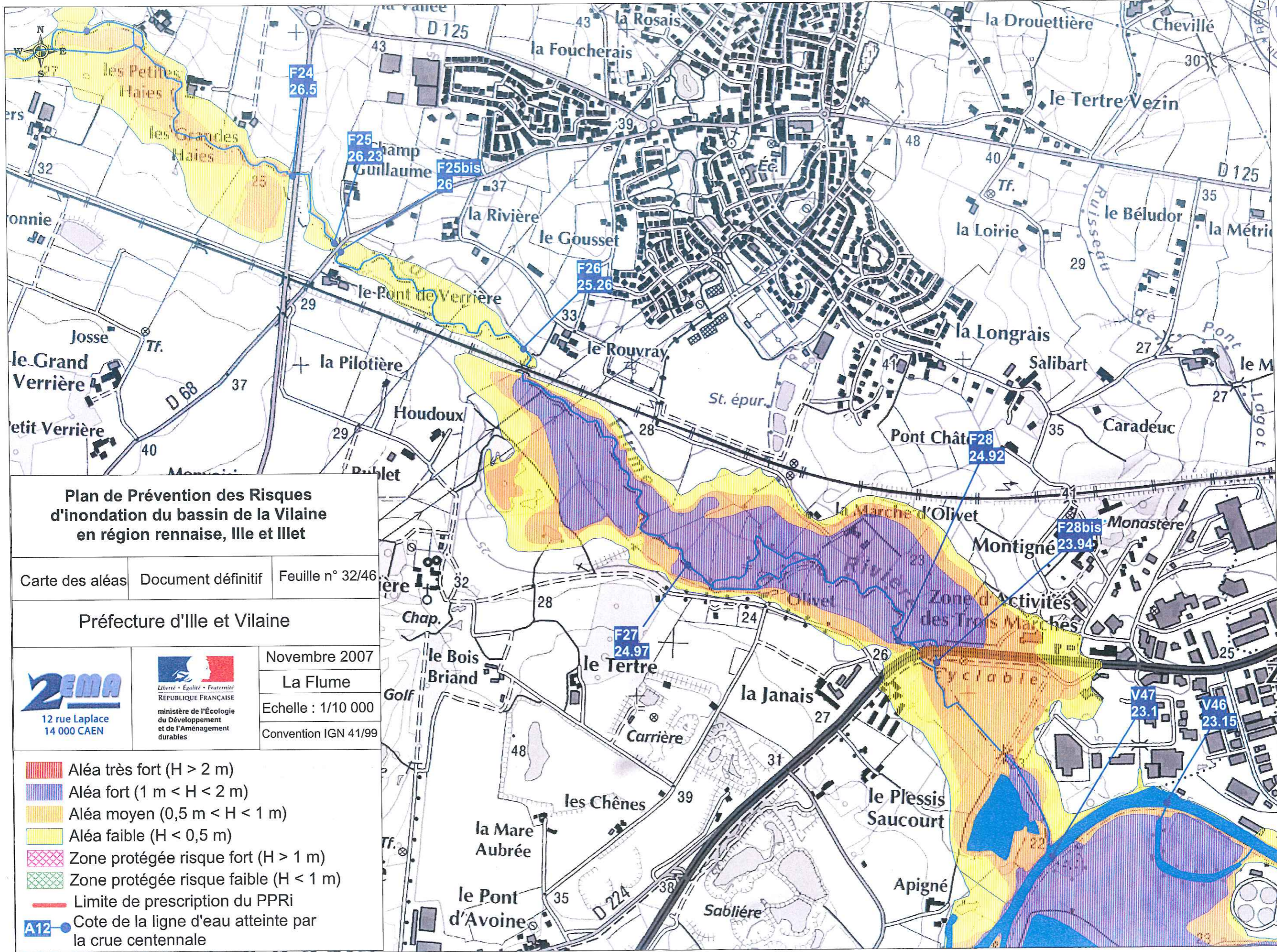
**Plan de Prévention des Risques
d'inondation du bassin de la Vilaine
en région rennaise, Ille et Illet**

Carte des aléas Document définitif Feuille n° 31/46

Préfecture d'Ille et Vilaine

 12 rue Laplace 14 000 CAEN	 Liberté • Egalité • Fraternité RÉPUBLIQUE FRANÇAISE ministère de l'Écologie du Développement et de l'Aménagement durables	Novembre 2007
		La Flume
		Echelle : 1/10 000
		Convention IGN 41/99

-  Aléa très fort ($H > 2 \text{ m}$)
-  Aléa fort ($1 \text{ m} < H < 2 \text{ m}$)
-  Aléa moyen ($0,5 \text{ m} < H < 1 \text{ m}$)
-  Aléa faible ($H < 0,5 \text{ m}$)
-  Zone protégée risque fort ($H > 1 \text{ m}$)
-  Zone protégée risque faible ($H < 1 \text{ m}$)
-  Limite de prescription du PPRI
-  Cote de la ligne d'eau atteinte par la crue centennale



Plan de Prévention des Risques d'inondation du bassin de la Vilaine en région rennaise, Ille et Illet

Carte des aléas Document définitif Feuille n° 32/46

Préfecture d'Ille et Vilaine

Novembre 2007
La Flume
Echelle : 1/10 000
Convention IGN 41/99

- Aléa très fort ($H > 2\text{ m}$)
- Aléa fort ($1\text{ m} < H < 2\text{ m}$)
- Aléa moyen ($0,5\text{ m} < H < 1\text{ m}$)
- Aléa faible ($H < 0,5\text{ m}$)
- Zone protégée risque fort ($H > 1\text{ m}$)
- Zone protégée risque faible ($H < 1\text{ m}$)
- Limite de prescription du PPRi
- A12 Cote de la ligne d'eau atteinte par la crue centennale

Plan de Prévention des Risques
d'inondation du bassin de la Vilaine
en région rennaise, Ille et Illet

Carte des aléas Document définitif Feuille n° 33/46

Préfecture d'Ille et Vilaine











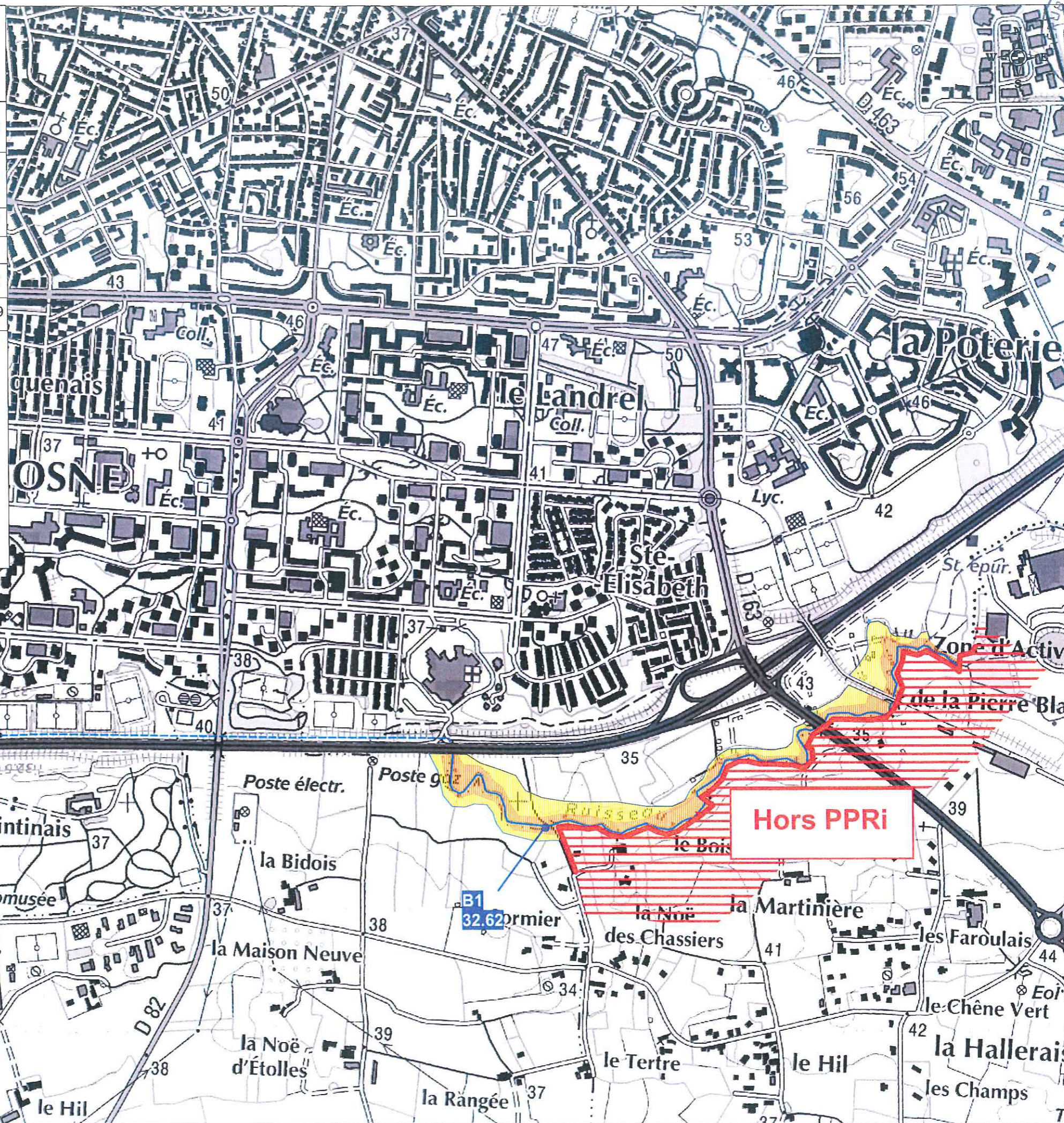
Novembre 2007

Le Blosne

Echelle : 1/10 000

Convention IGN 41/99

-  Aléa très fort ($H > 2 \text{ m}$)
-  Aléa fort ($1 \text{ m} < H < 2 \text{ m}$)
-  Aléa moyen ($0,5 \text{ m} < H < 1 \text{ m}$)
-  Aléa faible ($H < 0,5 \text{ m}$)
-  Zone protégée risque fort ($H > 1 \text{ m}$)
-  Zone protégée risque faible ($H < 1 \text{ m}$)
-  Limite de prescription du PPRi
-  Cote de la ligne d'eau atteinte par la crue centennale





Plan de Prévention des Risques d'inondation du bassin de la Vilaine en région rennaise, Ille et Illet









Carte des aléas Document définitif Feuille n° 34/46

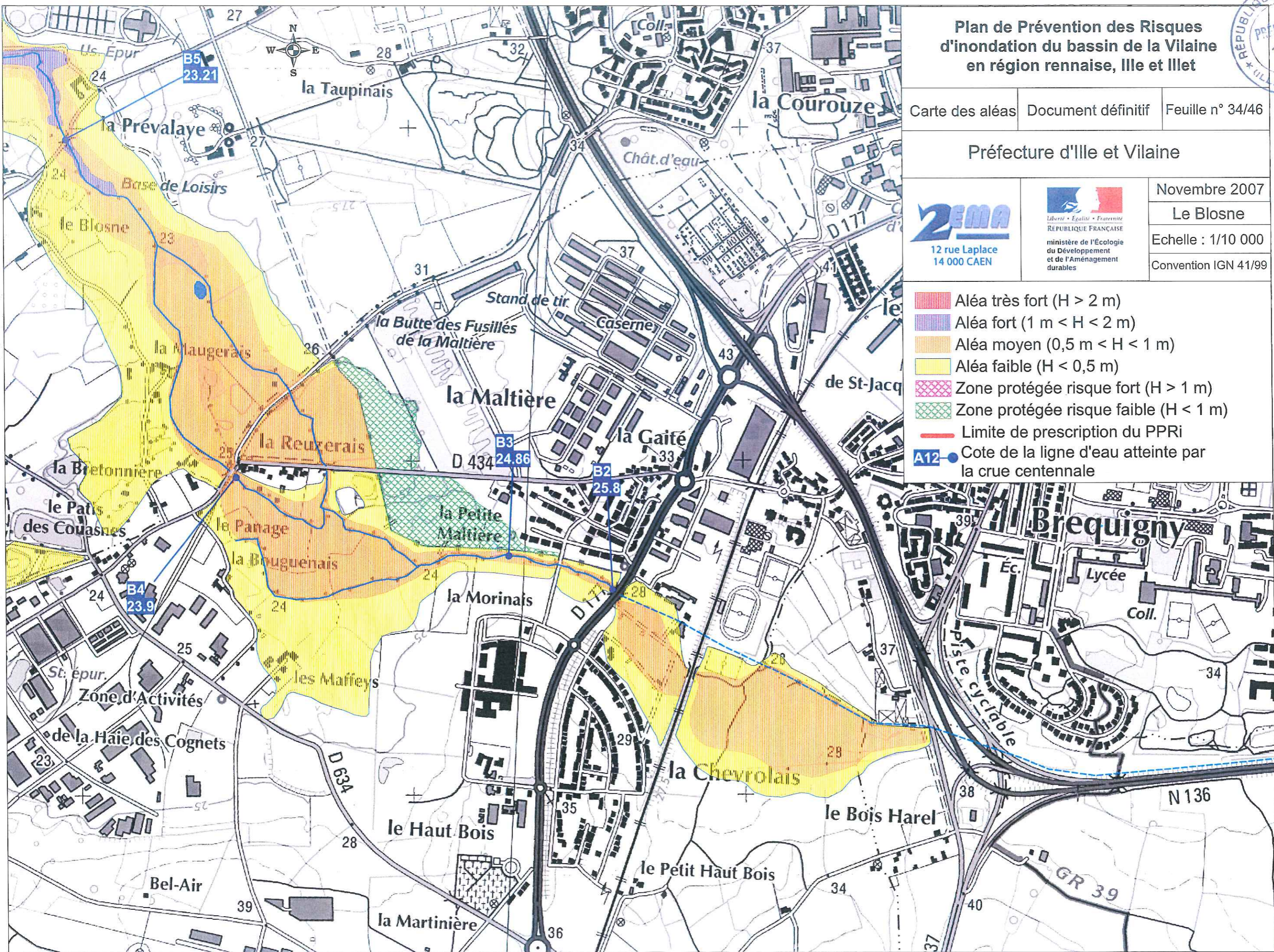
Préfecture d'Ille et Vilaine

ZEMA
12 rue Laplace
14 000 CAEN


Liberté • Egalité • Fraternité
REPUBLIQUE FRANÇAISE
ministère de l'Écologie
du Développement
et de l'Aménagement
durables

Novembre 2007
Le Blosne
Echelle : 1/10 000
Convention IGN 41/99

-  Aléa très fort ($H > 2$ m)
-  Aléa fort ($1 \text{ m} < H < 2$ m)
-  Aléa moyen ($0,5 \text{ m} < H < 1$ m)
-  Aléa faible ($H < 0,5$ m)
-  Zone protégée risque fort ($H > 1$ m)
-  Zone protégée risque faible ($H < 1$ m)
-  Limite de prescription du PPRi
-  A12 Cote de la ligne d'eau atteinte par la crue centennale





Plan de Prévention des Risques d'inondation du bassin de la Vilaine en région rennaise, Ille et Illet

Carte des aléas Document définitif Feuille n° 35/46

Préfecture d'Ille et Vilaine



12 rue Laplace
14 000 CAEN



ministère de l'Écologie
du Développement
et de l'Aménagement
durables

Novembre 2007

Le Meu

Echelle : 1/10 000

Convention IGN 41/99

Voir PPRi Meu, Garun, Vaunoise

- Aléa très fort ($H > 2$ m)
- Aléa fort ($1 \text{ m} < H < 2$ m)
- Aléa moyen ($0,5 \text{ m} < H < 1$ m)
- Aléa faible ($H < 0,5$ m)
- Zone protégée risque fort ($H > 1$ m)
- Zone protégée risque faible ($H < 1$ m)
- Limite de prescription du PPRi
- Cote de la ligne d'eau atteinte par la crue centennale

